

JELMAGYARÁZAT

Alaptérképi elemek

- Közigazgatási határ - meglévő
- Belterület határ - meglévő
- Belterület határ - tervezett
- *

*

Megszüntető jel

- Épületek, épületek tartozékai
- Földrészeket határa

Vonalas szabályozási elemek

- Övezetek / Építési övezetek határa
- Szabályozási vonal

Építési telekre, telekre vonatkozó szabályozási elemek

- Építési hely
- *

*

*

Javasolt megszüntető jel

Terület jellegű szabályozási elemek

Közüti főhálózat

- Köu-1 - Országos főutak
- Köu-2 - Országos mellékutak
- Köu-3 - Helyi gyűjtőutak

Közüti mellékúthálózat

- Köu-4 - Kiszolgáló utak
- Köu-8 - Jelentősebb parkoló
- Köu-5 - Önálló kerékpárút
- Köu-6 - Gyalogút
- Köu-7 - Egyéb út
- Köu-9 - Közforgalom elől elzárt magánút

Egyéb terület jellegű szabályozási elemek

- Kök - Kötőtpályás közlekedési terület
- V - Vízgazdálkodási terület
- Z - Zöldterület/közpark

Egyéb szabályozási elemek

- Kerékpárút - meglévő
- Kerékpárút - tervezett
- Gyalogút - meglévő

Védelmi, korlátozó elemek

Örökségvédelem

Országos (nemzetközi) művi értékvédelem

- Műemlék telke
- Műemléki környezet
- Nyilvántartott régészeti lelőhely

Helyi művi értékvédelem

- Helyi jelentőségű védett érték telke
- Helyi területi védelem
- Helyi területi védelem-beépítési vonal

Táj- és természetvédelem

Nemzetközi táj- és természetvédelem

- Natura 2000 - Kiemelt jelentőségű természetmegőrzési terület
- Natura 2000 - Különleges madárvédelmi terület

Országos és térségi táj- és természetvédelem

Országos Ökológiai Hálózat

- Magterület
- Ökológiai folyosó
- Pufferterület
- Fokozottan védett természetvédelmi terület határa
- Országos jelentőségű természetvédelmi terület - Gyöngyösi Sár-hegy TT
- Országos jelentőségű természetvédelmi terület - Sás-tó láp
- Tájvédelmi körzet határa - Mátrai TK
- Tájképvédelmi terület övezete - OTrT
- Országos jelentőségű természeti emlék és védett természeti érték - Földvár
- Egyedi tájérték - (tájékoztató jellegű)

Helyi táj- és természetvédelem

- Helyi jelentőségű védett természeti érték

Egyéb korlátozó tényezők

- Vízminőség-védelmi terület övezete
- Parti sáv
- Védőterület, védőtávolság, védősáv határa
- Ásványi nyersanyag tekintetében megkutatott terület határa

Közművek korlátozásai

- SZÁ Szennyvízáttemelő
- SZT Szennyvíztisztítómű
- Középfeszültségű elektromos vezetékek (35kV-ig)
- Nagyfeszültségű elektromos vezetékek (132 kV)
- Villamosenergia átviteli hálózat - MAVIR - Detk Zuglo II 220 kV
- Nagy-középfnyomású földgáz gerincelosztó vezetékek
- Nagynyomású földgáz szállítóvezetékek
- Fűtőerőmű

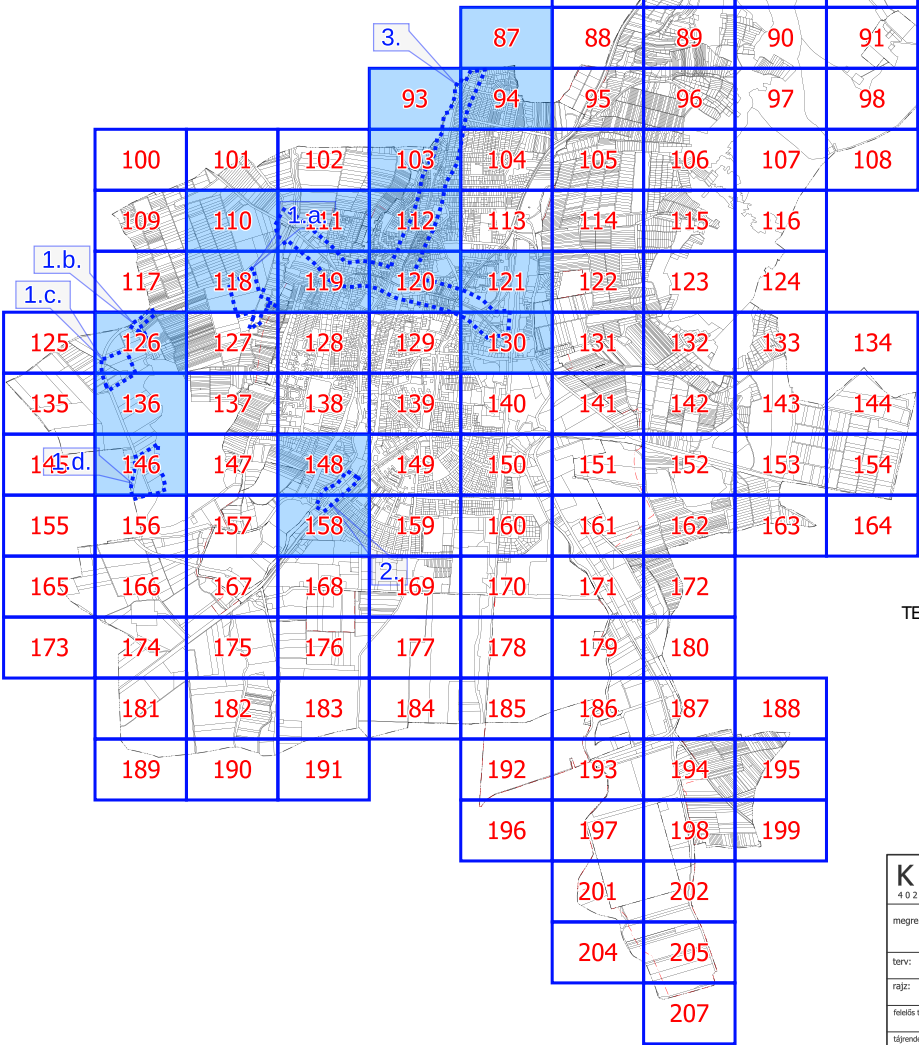
- Tervezett földsánc
- Telken belüli kötelező zöldfelület
- Nagynyomású földgáz szállítóvezetékek tervezett "A" nyomvonal
- Nagynyomású földgáz szállítóvezetékek tervezett "B" nyomvonal
- Nagynyomású földgáz szállítóvezetékek védőtávolság - "A" nyomvonal
- Nagynyomású földgáz szállítóvezetékek védőtávolság - "B" nyomvonal

Beépítésre nem szánt területek

Övezet jele	Övezet neve
Eg	Gazdasági erdőterület
Ek	Közlőleti erdőterület
Ev	Védelmi erdőterület
K-ak	Különleges anyagkezelő terület
K-en	Különleges megújuló energiahasznosítási terület
K-közb	Különleges beépítésre nem szánt közműterület
K-kp	Különleges kegyeleti park terület
K-rek	Különleges rekreációs célú terület
K-sé	Különleges sétány terület
K-sí	Különleges sípálya terület
Kök	Kötőtpályás közlekedési terület
Köu	Közüti közlekedési terület
Má	Általános mezőgazdasági terület
Mk	Kertes mezőgazdasági terület
V	Vízgazdálkodási terület

Beépítésre szánt területek

Építési övezet jele	Építési övezet neve
Gá	Általános gazdasági terület
Gip	Ipari gazdasági terület
Gksz	Kereskedelmi, szolgáltató gazdasági terület
K-ál	Különleges állatkert terület
K-bk	Különleges bevásárlóközpont terület
K-eü	Különleges egészségügyi terület
K-g	Különleges garázs terület
K-hon	Különleges honvédelmi terület
K-id	Különleges idegenforgalmi terület
K-köz	Különleges közműterület
K-mű	Különleges mezőgazdasági üzemi terület
K-ok	Különleges oktatási terület
K-pi	Különleges pince terület
K-sp	Különleges sportolási célú terület
K-st	Különleges strand terület
K-t	Különleges temető terület
Lf	Falusias lakóterület
Lk	Kisvárosias lakóterület
Lke	Kertvárosias lakóterület
Ln	Nagyvárosias lakóterület
Uh	Hétvégi házas terület
Üü	Üdülőházas terület
Vt	Településközpont vegyes terület



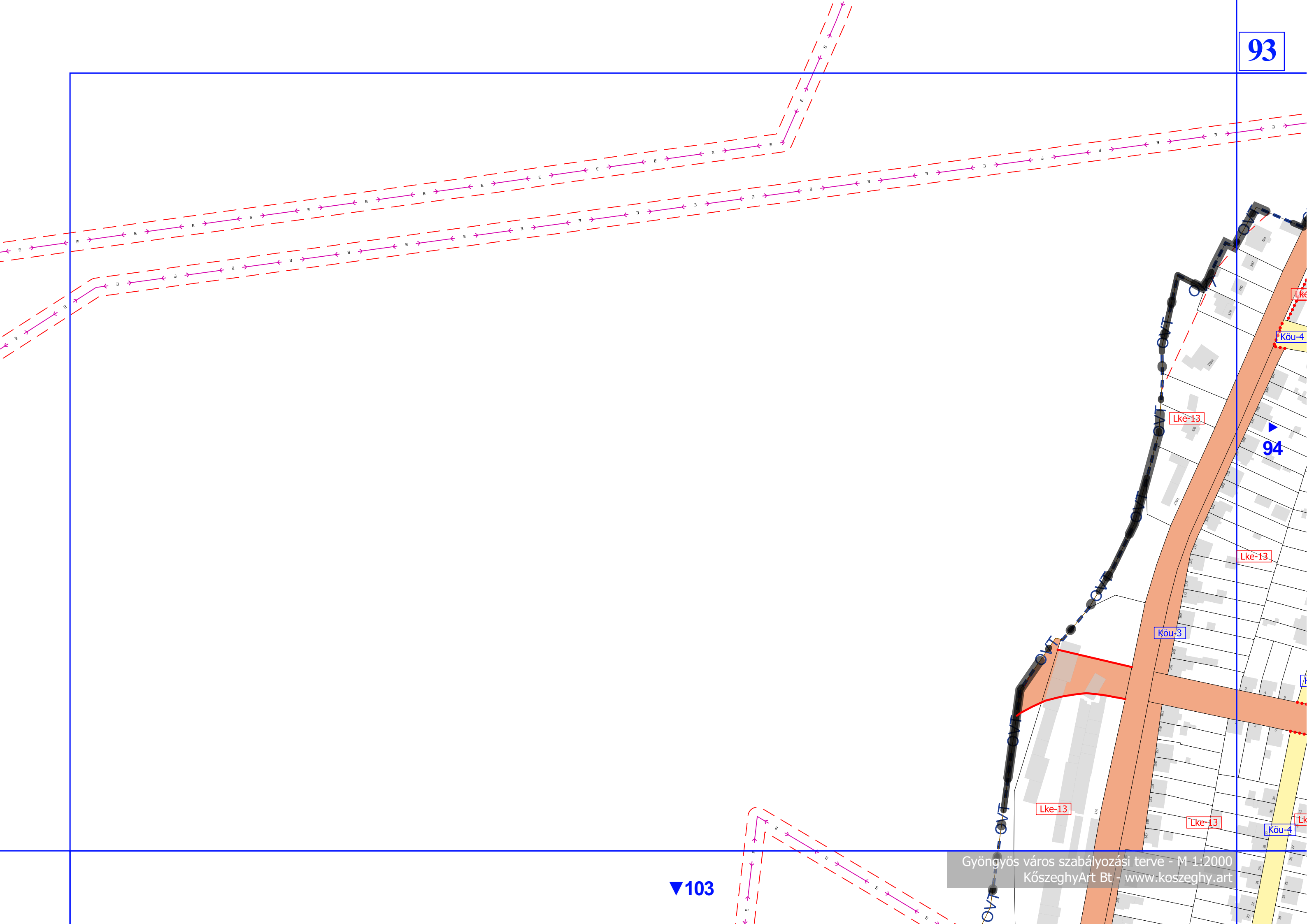
A HEVES MEGYEI KORMÁNYHIVATAL HE/ÁFI/193-6/2022 SZÁMÚ ÁLLAMI FŐÉPÍTÉSI ZÁRÓ SZAKMAI VELEMÉNY ALAPJÁN AZ OTÉK-TÓL VALÓ ELTÉRÉS ENGEDÉLYEZETT A VT/VK-17 JELŰ ÉPÍTÉSI ÖVEZETBEN

"KÉSZÜLT AZ ÁLLAMI ALAPADATOK FELHASZNÁLÁSÁVAL"
A GYÖNGYÖS VÁROS HELYI ÉPÍTÉSI SZABÁLYZATÁRÓL ÉS SZABÁLYOZÁSI TERVRŐL SZÓLÓ 33/2020. (X.30.) ÖNKORMÁNYZATI RENDELET 2. MELLÉKLETE

MÓDOSÍTVA A 21/2021. (VI.6.) ÖNKORMÁNYZATI RENDELETTEL
MÓDOSÍTVA A 23/2021. (IX.28.) ÖNKORMÁNYZATI RENDELETTEL
MÓDOSÍTVA A 28/2021. (X.12.) ÖNKORMÁNYZATI RENDELETTEL
MÓDOSÍTVA A 24/2022. (VI.24.) ÖNKORMÁNYZATI RENDELETTEL
MÓDOSÍTVA A 29/2022. (IX.23.) ÖNKORMÁNYZATI RENDELETTEL
MÓDOSÍTVA A 25/2023. (VI.30.) ÖNKORMÁNYZATI RENDELETTEL
MÓDOSÍTVA A 30/2023. (X.3.) ÖNKORMÁNYZATI RENDELETTEL
MÓDOSÍTVA A 12/2024. (IV.30.) ÖNKORMÁNYZATI RENDELETTEL
MÓDOSÍTVA A 26/2024. (XII.6.) ÖNKORMÁNYZATI RENDELETTEL
MÓDOSÍTVA A 12/2025. (III.27.) ÖNKORMÁNYZATI RENDELETTEL
MÓDOSÍTVA A .../2026. (.....) ÖNKORMÁNYZATI RENDELETTEL

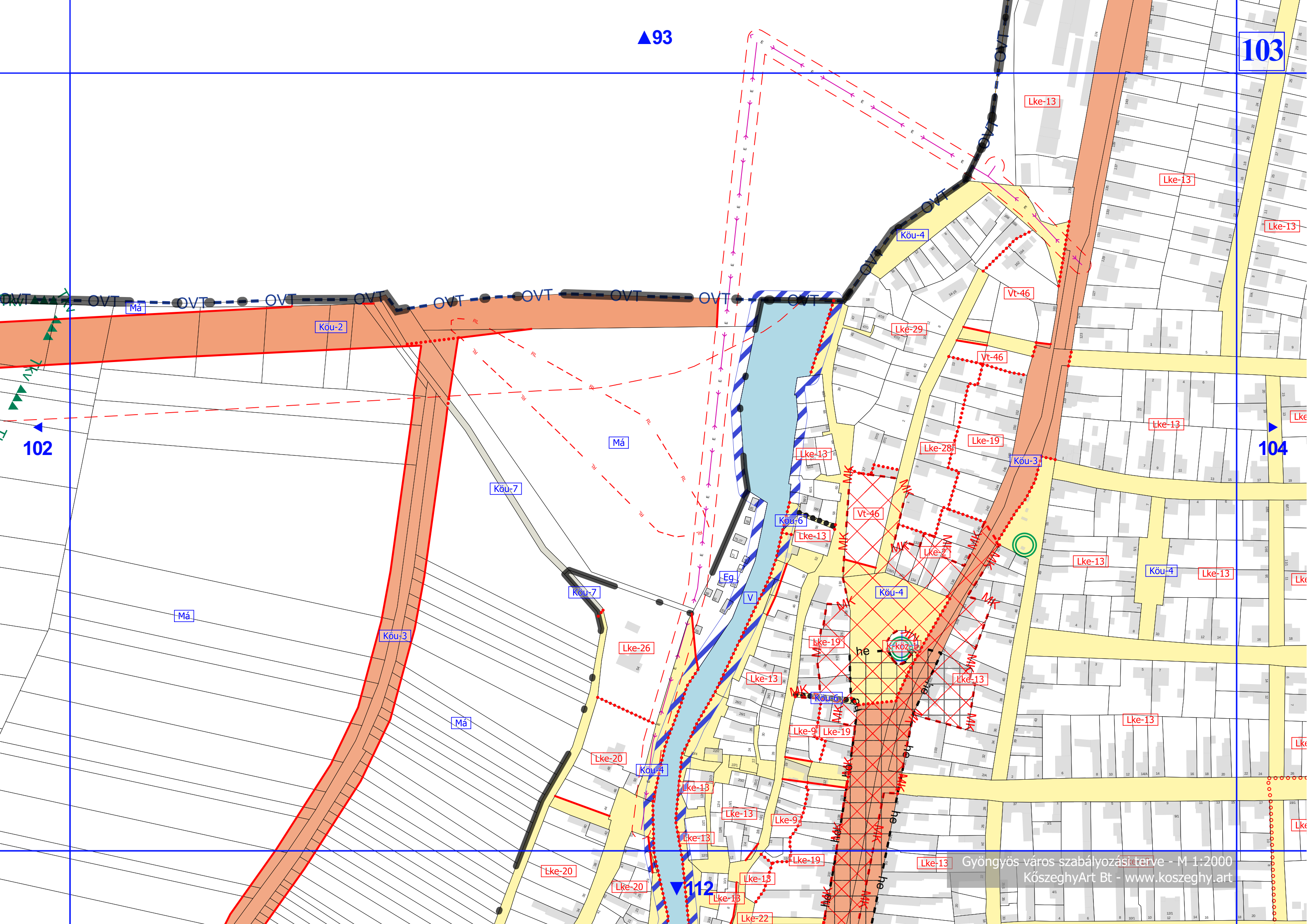
KÖSZEGHYART TERVEZŐK BT.					
4029 DEBRECEN, KIGYÓ U.42. TEL:(0620)384-3850 WEB:WWW.KOSZEGHY.ART					
megrendelő:	GYÖNGYÖS VÁROSI ÖNKORMÁNYZAT 3200 GYÖNGYÖS, FŐ TÉR 13.	datum:	2025.11	SZ-1	
terv:	GYÖNGYÖS VÁROS TELEPÜLÉSRENDEZÉSI TERVE	arány:	M 1:2000		
rajz:	SZABÁLYOZÁSI TERV				
tervező tervező:	Köszeghy Csandó Ábel TT-09-0053	tervezőtervező munkatárs:	Dr. Köszeghy Attila TT-09-0260	tervező munkatárs:	Füzési Attila TT-09-0260
tárgyalási szakági tervező:	Zsila László TK-09-0983	költségvetési szakági tervező:	Vida Zoltán Ákos TK-09-1619	tervező munkatárs:	Szabó Lóránt TV-09-0408
energia szakági tervező:	Szabó Lóránt TK-09-0408	hírközlési szakági tervező:	Lakatos István TK-19-0342		

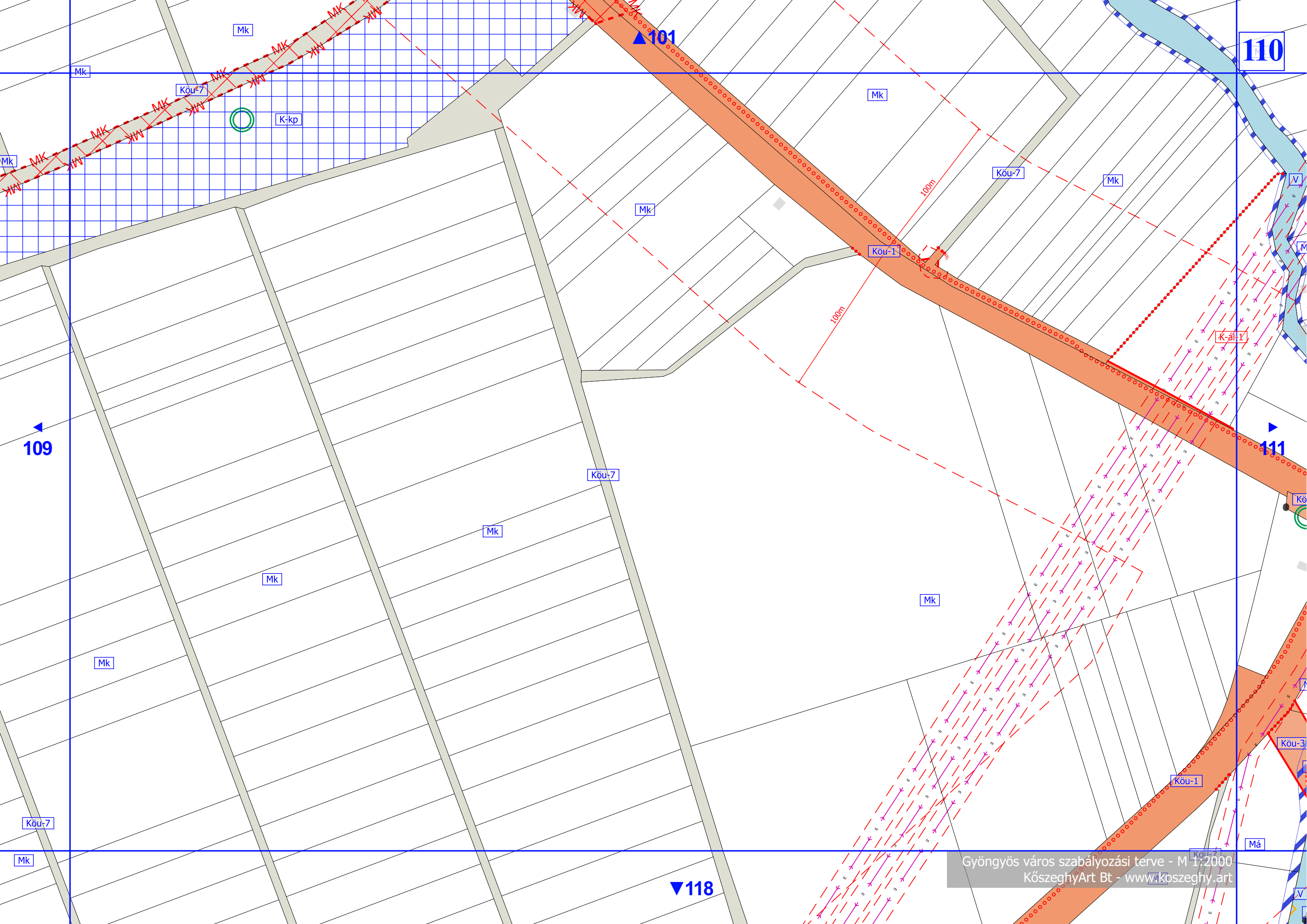


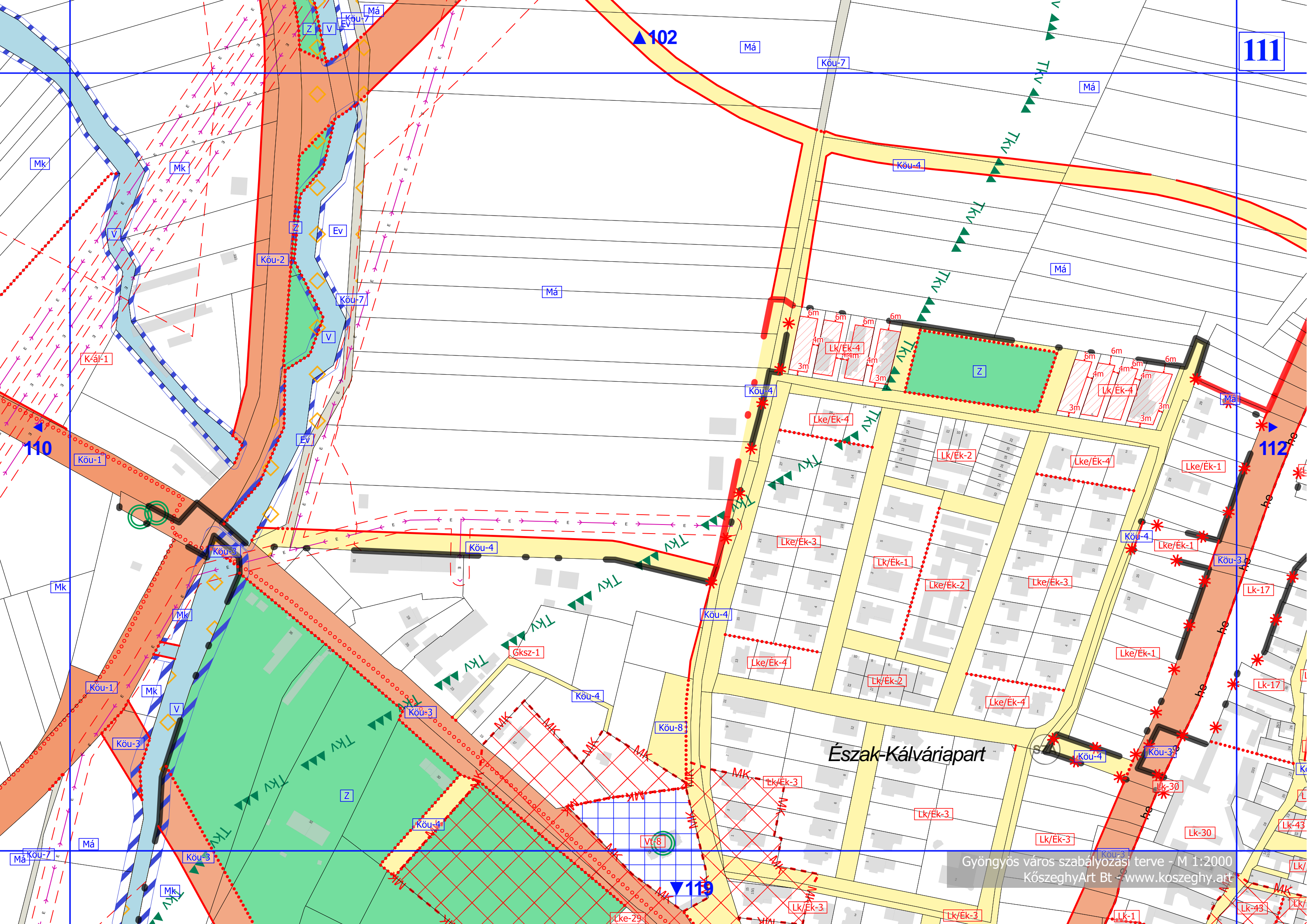


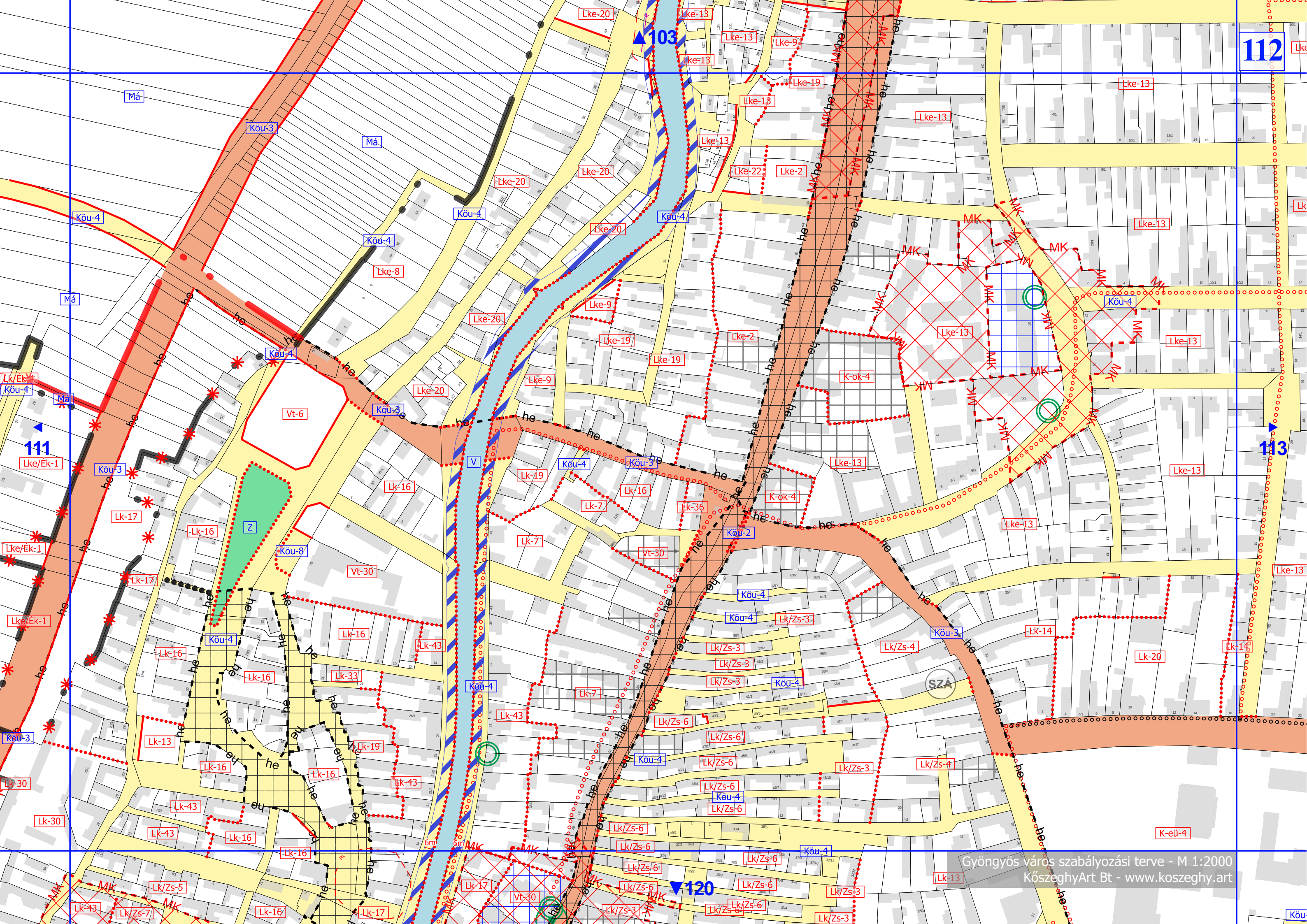
▼103

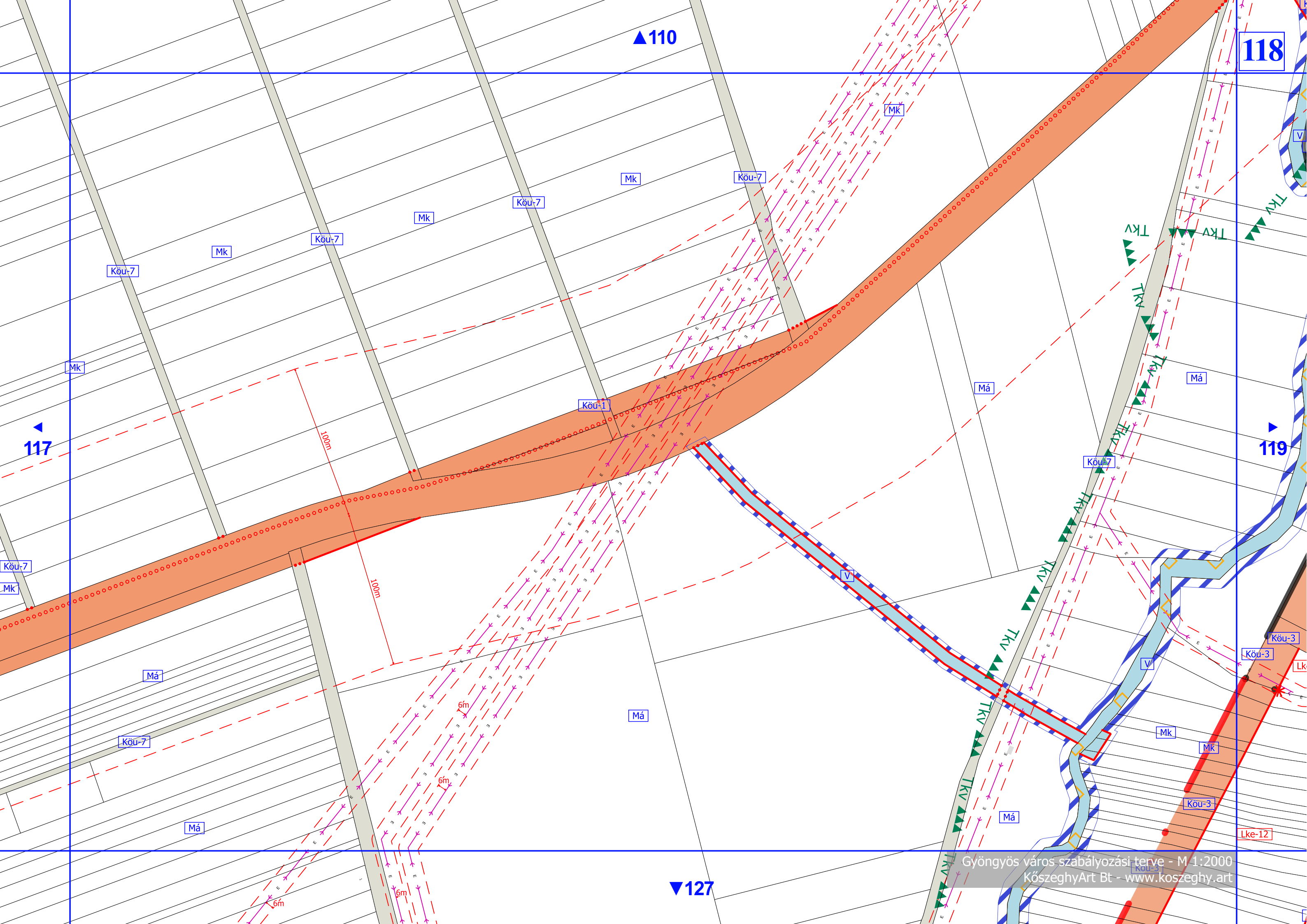
94

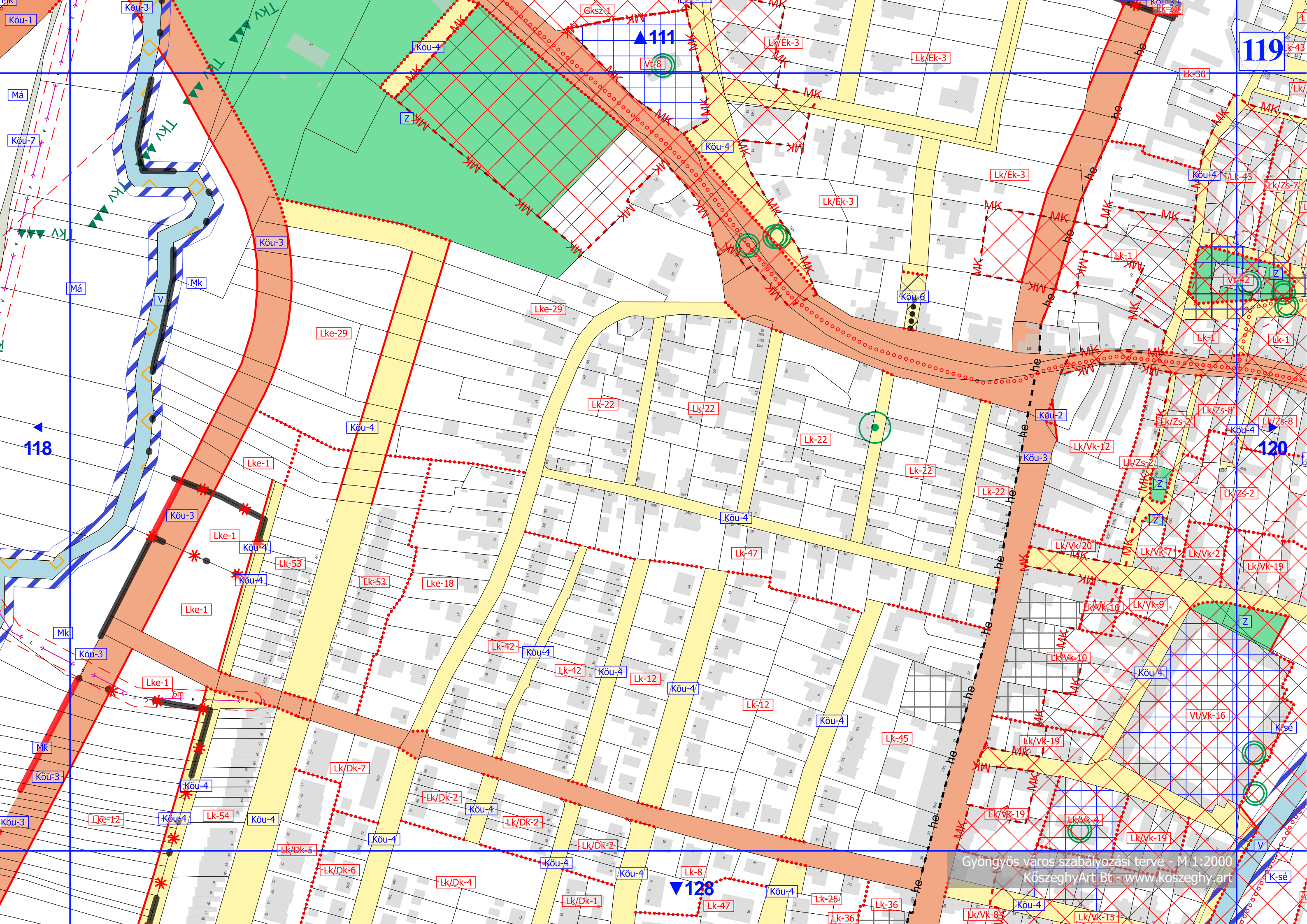


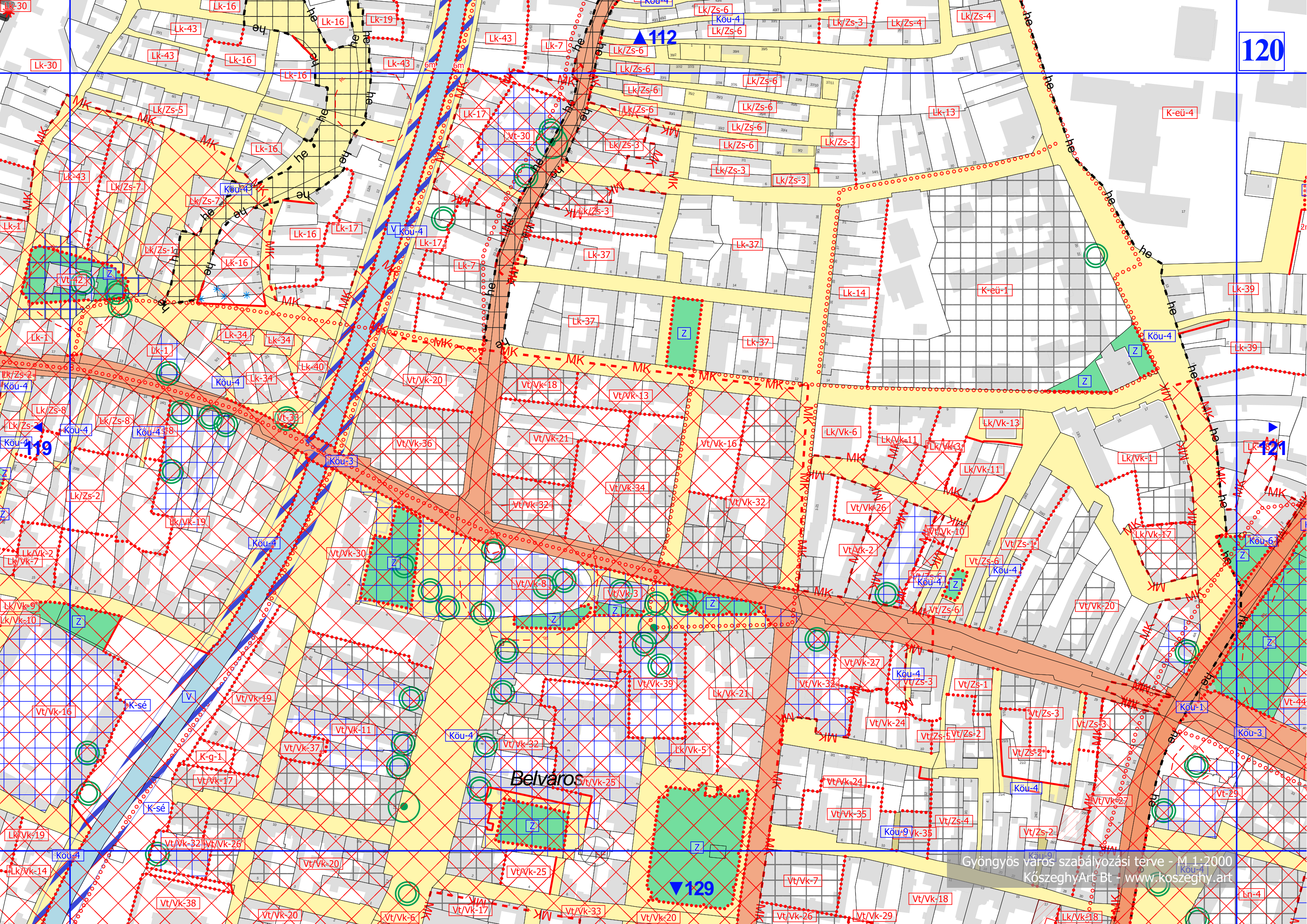












120

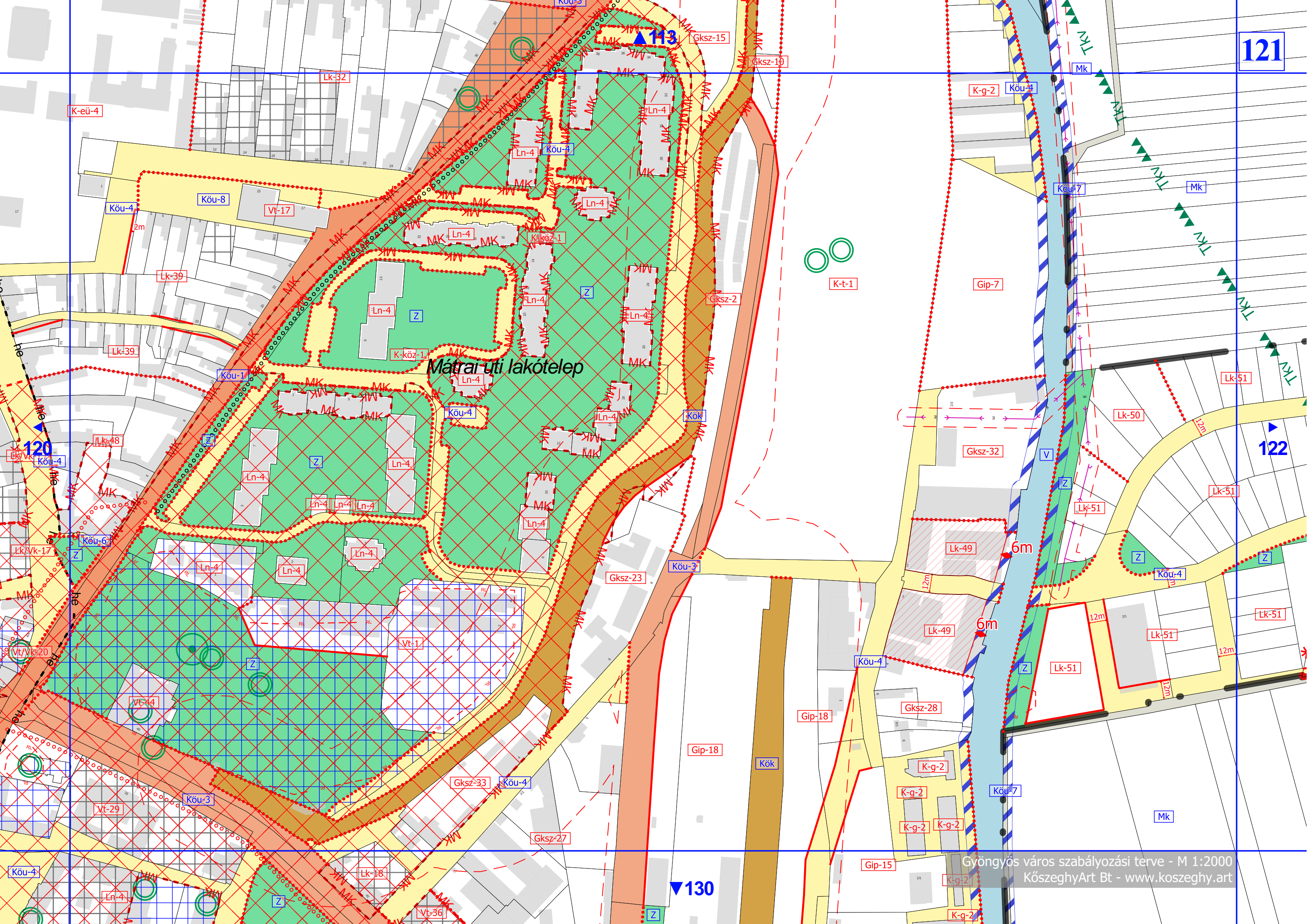
112

119

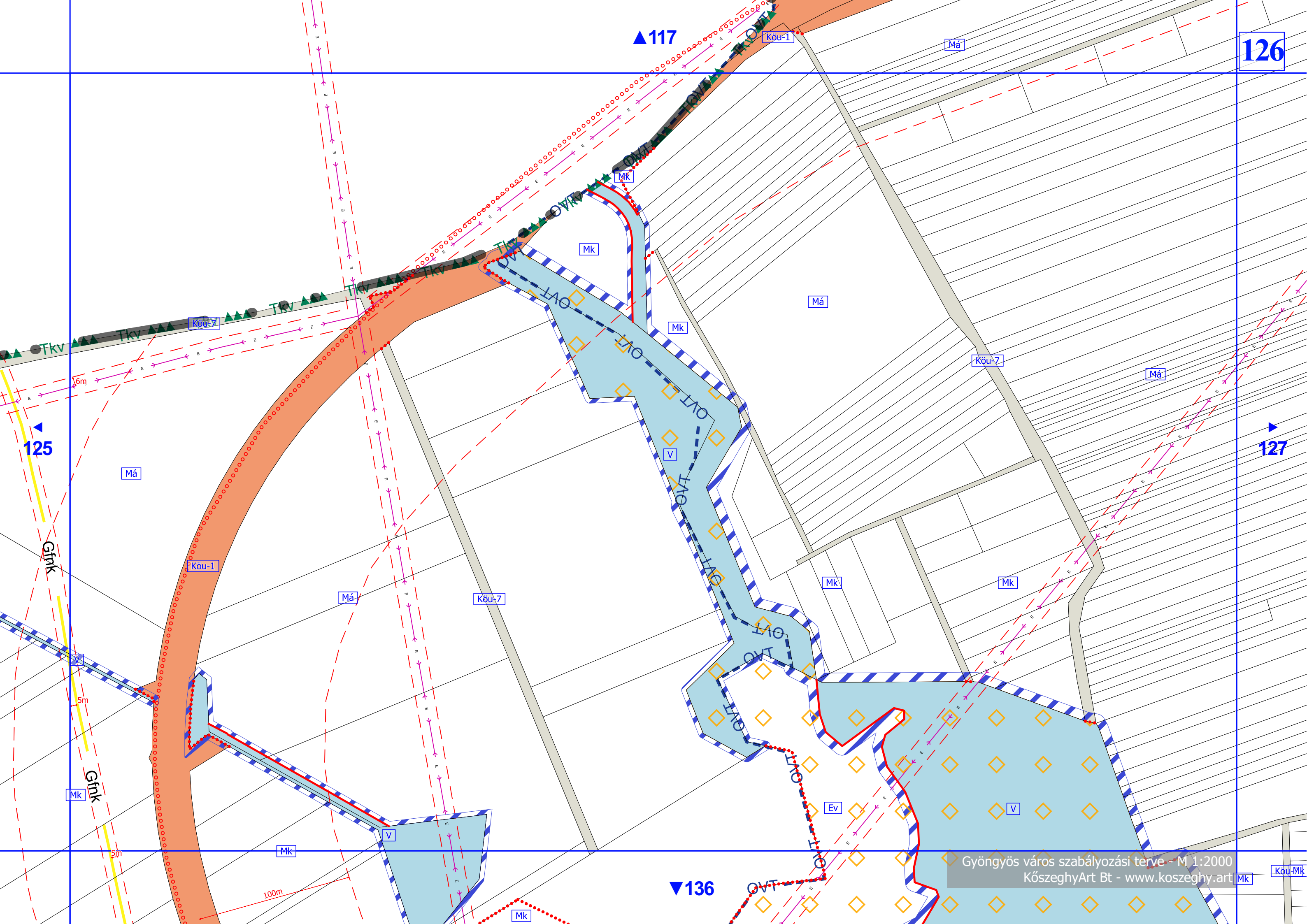
121

129

Belváros



Mátrai úti lakótelep



126

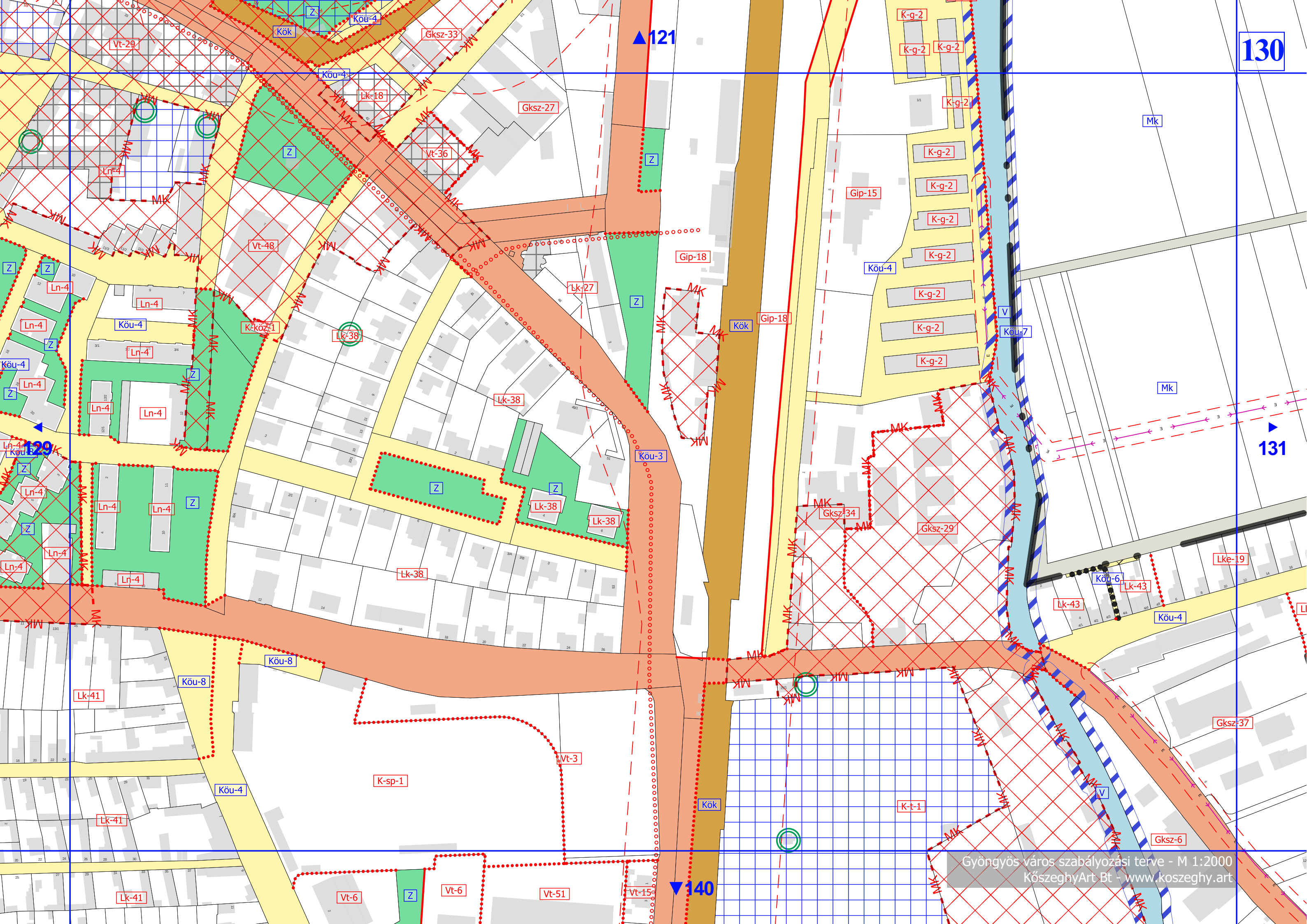
▲117

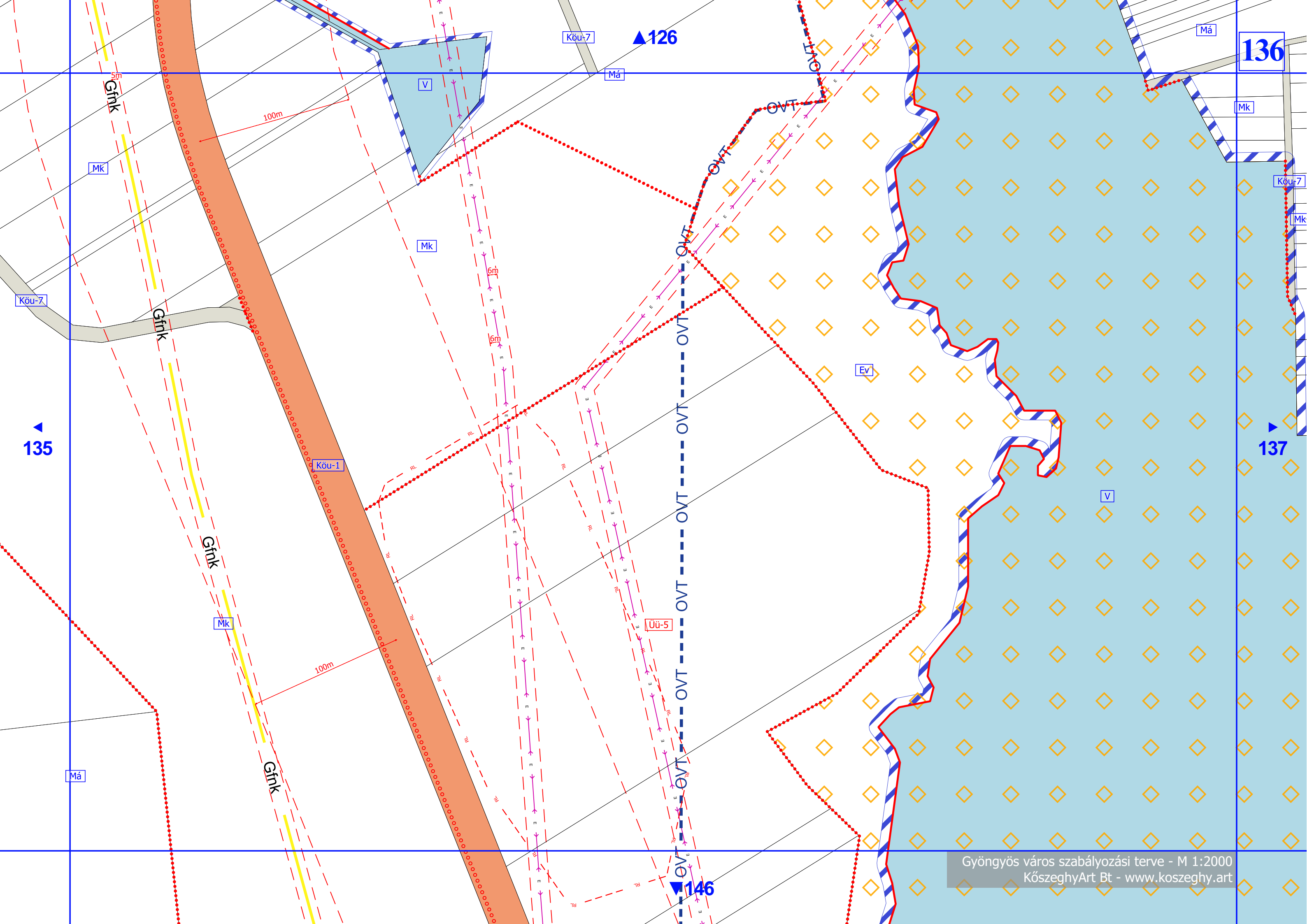
▶127

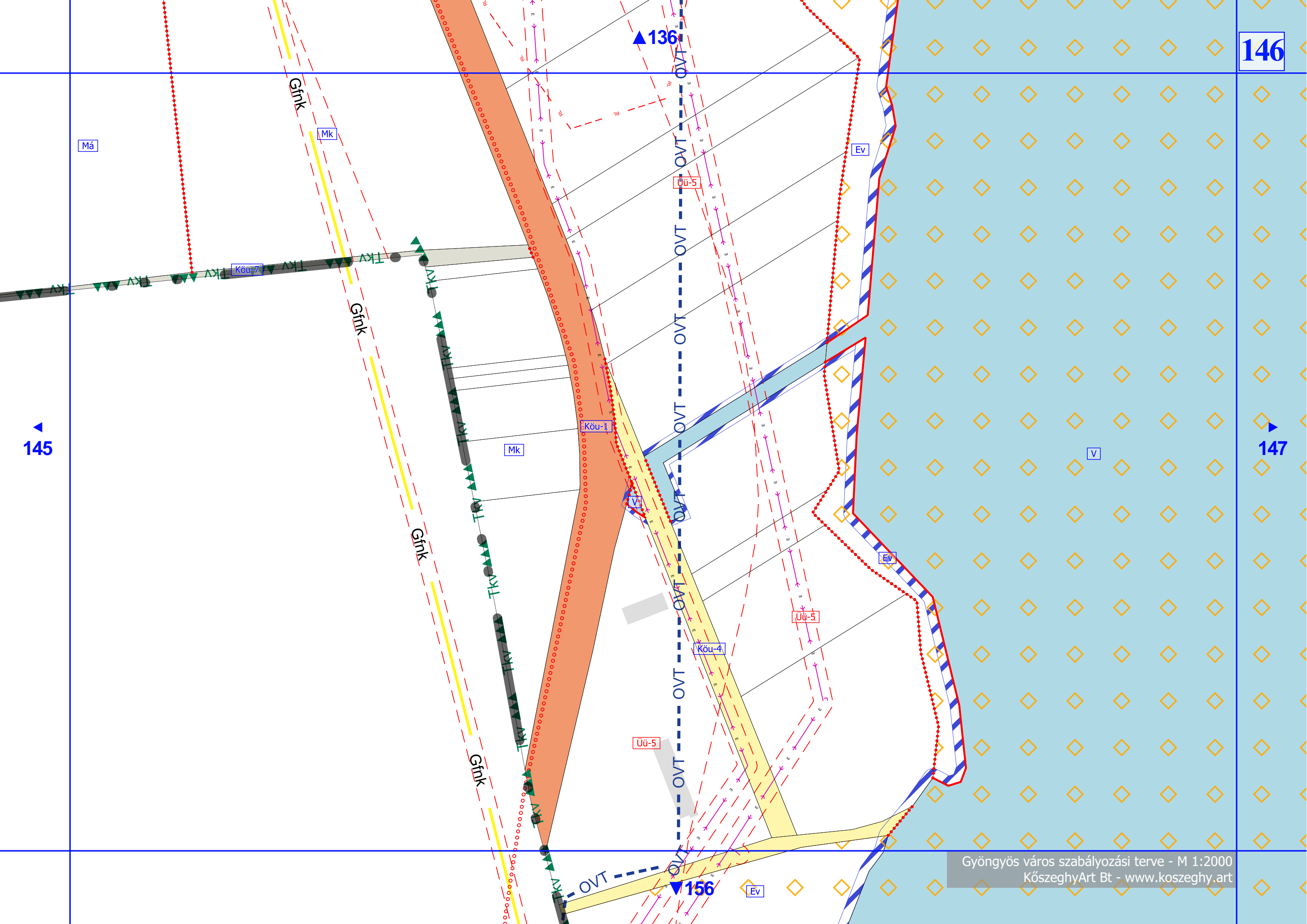
▶125

▼136

Gyöngyös város szabályozási terve - M 1:2000
KőszeghyArt Bt - www.koszeghy.art







146

147

145

136

156

